



Communiqué de presse - Pour diffusion immédiate
Montréal, Le 14 avril 2021

L'atlas des paysages, un outil transversal et fédérateur pour l'aménagement du territoire



La coopérative Les Mille Lieux vient de mettre la touche finale aux atlas des paysages des MRC de Marguerite-D'Youville et de La Vallée-du-Richelieu, dans la région de la Montérégie. Ce type de démarche, qui vise à présenter des connaissances historiques, culturelles et environnementales de territoires sous l'angle inédit du paysage, suscite un intérêt grandissant auprès des acteurs du territoire par son approche globale et concertée. Les trois atlas réalisés à ce jour par Les Mille Lieux ont d'ailleurs attiré l'attention au cours des dernières semaines.

Un outil pour connaître, comprendre et agir sur le paysage régional



Un atlas des paysages est à la fois destiné au grand public et aux responsables de l'aménagement d'un territoire. Il s'agit d'un document synthétique, hautement illustré, qui traite du paysage à travers ses différentes facettes : son évolution dans le temps, son assise géographique et les impacts de celle-ci sur les dynamiques territoriales ainsi qu'une compréhension des valeurs sociales qui lui sont associées, le tout présenté sous forme de planches visuelles pour chacune des grandes unités du paysage. La seconde portion de l'atlas est orientée sur l'action; elle est constituée d'une vision et d'un plan d'action sur le paysage régional qui découlent directement des dynamiques, enjeux et valeurs sociales relevés.

La réalisation d'un tel ouvrage doit être portée par une équipe multidisciplinaire. En plus de mettre en place une étroite collaboration avec les différents services des MRC où ils ont travaillé, les architectes paysagistes et aménagistes des Mille Lieux ont constitué des équipes diversifiées afin de mener leurs 3 projets à terme.

« Sans l'apport de nos contributrices et contributeurs en urbanisme et en anthropologie, les atlas que nous avons produits n'auraient pu être si complets; c'est l'union de praticien.ne.s et chercheur.e.s de différentes disciplines connexes à l'aménagement qui fait la force de la démarche », souligne Louis-Philippe Rousselle-Brosseau, architecte paysagiste chez Les Mille Lieux et chargé de projet des 3 atlas, mentionnant au passage l'apport essentiel de la firme d'urbanisme Arpent et du Collaboratoire, une coopérative de recherche intégrée en sciences sociales. Ces deux firmes ont été sollicitées afin d'approfondir les aspects règlementaires et collaboratifs de ces projets de paysage.

« L'Atlas, c'est la pierre d'assise, c'est le début d'une autre aventure, je pense que c'est la base. »

Evelyne D'Avignon, directrice générale et trésorière de la MRC de La Vallée-du-Richelieu



Un pas de plus vers des milieux de vie attractifs et durables

Encourager l'action collective en donnant des clés pour la mise en valeur des milieux de vie, du patrimoine naturel et bâti : c'est ce que vise ultimement un atlas des paysages. Pour les MRC Brome-Missisquoi, de Marguerite d'Youville et de la Vallée-du-Richelieu, les recommandations d'actions guideront à court terme la révision de leurs schémas d'aménagement et de développement. À moyen terme, les MRC prévoient d'arrimer les résultats des atlas à leurs documents de planification (PRMHH, PDZA, politiques culturelles, etc.) afin de favoriser la protection et la mise en valeur du territoire, ou encore de développer des projets d'aménagement touristiques ou culturels.



« C'est un outil qui va nous permettre d'aller au-delà des images. [...] L'Atlas, c'est la pierre d'assise, c'est le début d'une autre aventure, je pense que c'est la base. On va pouvoir l'utiliser pour la culture, au niveau de notre patrimoine, au niveau du tourisme, de l'aménagement du territoire... En fait, toutes les facettes [auxquelles] la MRC touche actuellement », a précisé Evelyne D'Avignon, directrice générale et trésorière de la MRC de La Vallée-du-Richelieu lors du [lancement public de l'atlas](#) de sa MRC en décembre 2020.



Des initiatives fécondes et couronnées de succès

Le 7 avril dernier, l'Association des architectes paysagistes du Canada (AAPC) décernait [un prix national](#), catégorie planification et analyse, à la coopérative Les Mille Lieux et ses partenaires pour l'ensemble du Projet paysage de Brome-Missisquoi, dont un atlas des paysages faisait partie intégrante. Sous l'impulsion de la MRC, l'atlas a engendré quelques initiatives d'ordre culturel, dont le projet « Paysages en série ». L'artiste Stéphane Lemardelé met en valeur les panoramas de la région à travers cinq fresques panoramiques et une [série web](#) en 5 épisodes, un par grande famille paysagère de la région.

En mars dernier, l'équipe des Mille Lieux a aussi figuré dans un [épisode de La Semaine verte consacré à la gestion des paysages](#). Les reporters ont suivi deux architectes paysagistes de la coopérative sur les îles de Verchères lors d'une étude de terrain pour l'Atlas des paysages de la MRC de Marguerite-D'Youville. Chercheurs, professionnels en aménagement et agriculteurs font des parallèles sur la gestion des paysages en France, en Suisse et au Québec et sur les raisons qui font du paysage un bien collectif à intégrer dans les stratégies d'aménagement du territoire.



- 30 -

À propos de la coopérative Les Mille Lieux

Fondée en 2018, Les Mille Lieux est une coopérative de travail issue du regroupement de professionnels ayant à cœur la mise en valeur des milieux de vie à l'échelon territorial. Les Mille Lieux mettent en lumière les potentiels paysagers, orientent et coordonnent l'action paysagère. Ayant développé une méthodologie originale, la coopérative propose une démarche d'immersion dans les paysages qu'elle étudie, tout en portant un regard sensible sur le territoire, ses dynamiques, ses acteurs, et en prêtant lorsque nécessaire la parole à ses habitants.

Pour plus d'informations sur les atlas des paysages

Louis-Philippe Rousselle-Brosseau
Chargé de projets, responsable des communications
Coopérative Les Mille Lieux
louis@mille-lieux.ca

Liens complémentaires :

Atlas des paysages de Brome-Missisquoi

Consulter l'Atlas : https://mrcbm.qc.ca/fr/amen_ouils.php

Association des Architectes paysagistes du Canada, prix d'excellence 2021 pour le *Projet paysage de Brome-Missisquoi* : <https://www.aapc-csla.ca/awards-atlas/projet-paysage-de-la-mrc-brome-missisquoi>

Projet Paysages en série : <https://www.paysagesenserie.com>

Allocution de la Ministre Isabelle Charest à l'Assemblée nationale : <https://www.facebook.com/IsabelleCharestBRMI/videos/1150914828690393>

Atlas des paysages de La Vallée-du-Richelieu

Consulter l'Atlas : <https://www.mrcvr.ca/atlas-des-paysages>

Atlas des paysages de la MRC de Marguerite-D'Youville

La Semaine verte, épisode du 20 mars 2021, « Les jardiniers du paysage » : <https://ici.radio-canada.ca/tele/la-semaine-verte/site/episodes/519793/jardiniers-du-paysage-gestion-territoires-agriculture>